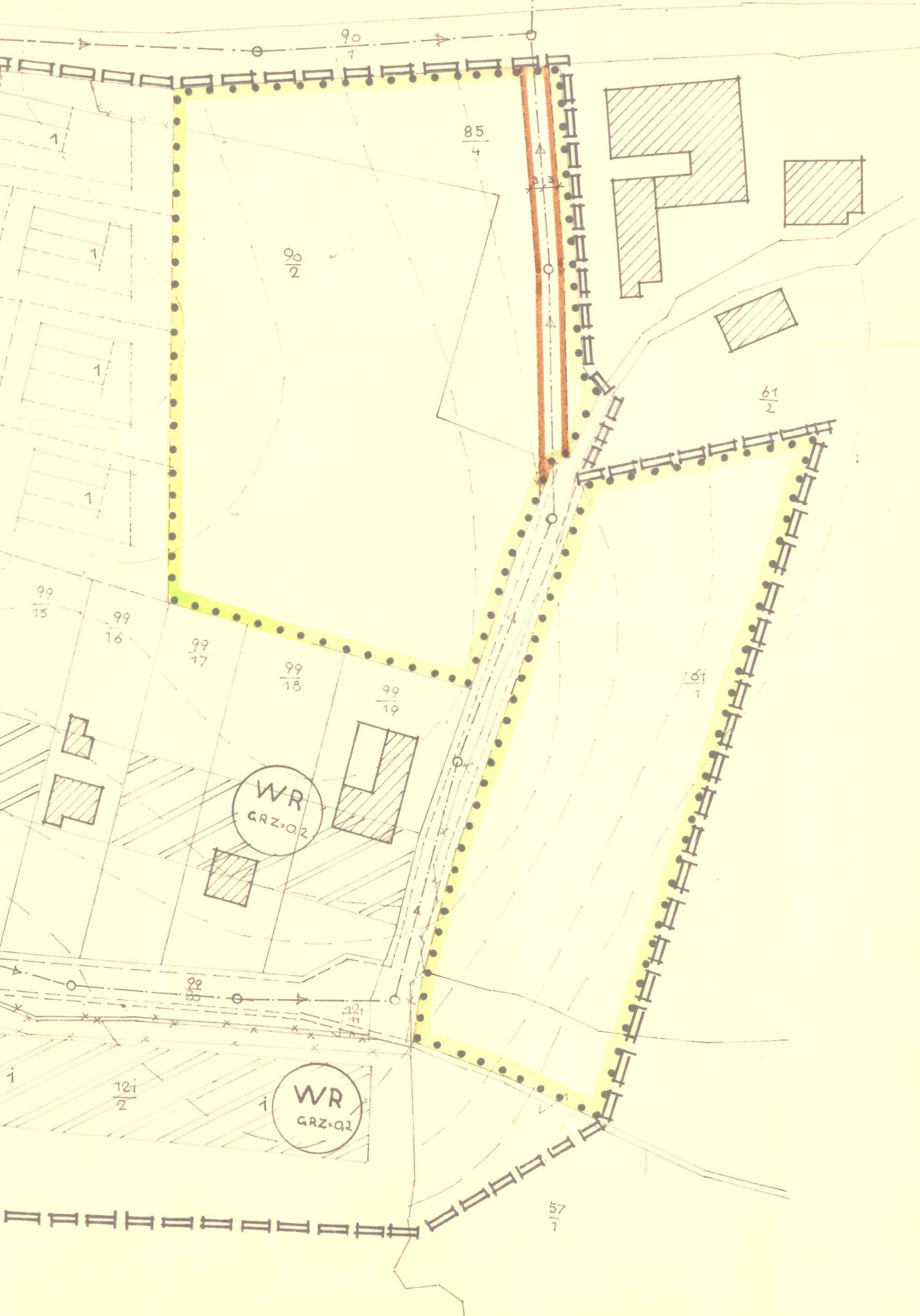


PLANZEICHNUNG


1



Planzeichen:

I. Festsetzungen

BBauG



Grenze des räumlichen Geltungsbereiches des B-Planes

§ 9(5)



Grenzen der von der Planänderung betroffenen Flächen




Fläche für die Landwirtschaft



Mit Leitungsrechten zu belastende Flächen

§ 9(1)11

II. Darstellungen ohne Normcharakter




Vorhandene bauliche Anlagen



Vorhandene Grundstücksgrenzen



Künftig fortfallende Grundstücksgrenzen



In Aussicht genommene Zuschnitte der Baugrundstücke



Entwässerungsleitung der Gemeinde Hohenwestedt

§ 9(1)6

Satzung der GEMEINDE HOHENWESTEDT über die 1. Änderung des Bebauungsplanes Nr. 4 "Kreuzstücken"

Auf Grund der §§ 10 u. 13 Bundesbaugesetz (BBauG) vom 23.6.1960 wird nach Beschlußfassung durch die Gemeindevertretung vom ~~.....~~ ^{- 4. Dez. 1968} folgende Satzung über die 1. Änderung des Bebauungsplanes Nr. 4 "Kreuzstücken", bestehend aus der Planzeichnung, erlassen.

Entworfen und aufgestellt gem. §§ 9,10 und 13 BBauG. Die Eigentümer der betroffenen und der benachbarten Grundstücke haben der Planänderung zugestimmt.

Hohenwestedt, den ^{- 4. Dez. 1968}



Gemeinde Hohenwestedt
- Der Bürgermeister -

Manns

Die Begründung zum Bebauungsplan wurde mit Beschluß der Gemeindevertretung vom ~~.....~~ ^{- 4. Dez. 1968} gebilligt.

Hohenwestedt, den ^{- 4. Dez. 1968}



Gemeinde Hohenwestedt
- Der Bürgermeister -

Manns

Dieser Bebauungsplan, bestehend aus der Planzeichnung, sowie die beigegefügte Begründung sind am ^{5. 3. 1969} mit der erfolgten Bekanntmachung in Kraft getreten und liegen vom ~~.....~~ ^{ständig} bis im Rathaus öffentlich aus.

Hohenwestedt, den ^{20. 3. 1969}



Gemeinde Hohenwestedt
- Der Bürgermeister -

Manns